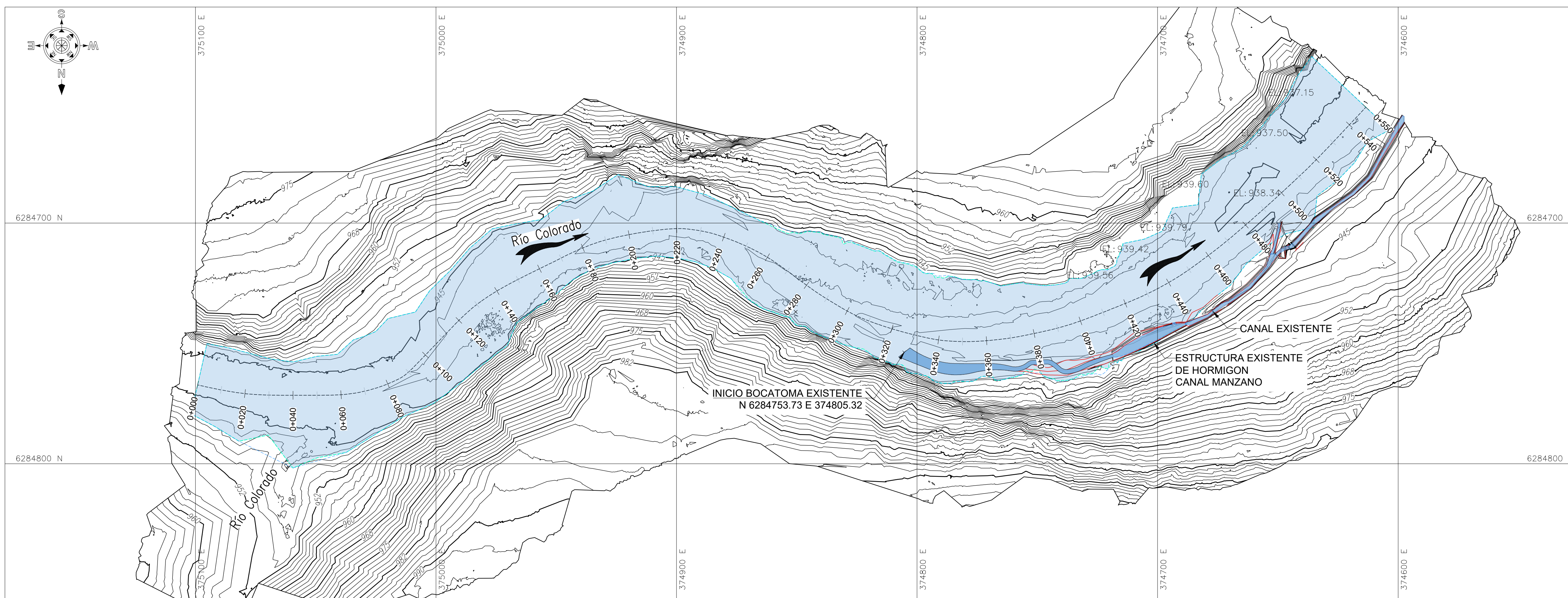






VISTA PLANTA GENERAL
EJE HIDRÁULICO T=100 Años, Q=242,9 m³/s CON PROYECTO



VISTA PLANTA GENERAL
EJE HIDRÁULICO T=100 Años. Q=242.9 m³/s SIN PROYECTO

REFERENCIAS/ESTÁNDARES	
REFERENCES/STANDARDS	
CÓDIGO-CODE	DESCRIPCIÓN-DESCRIPTION
6395-HI-PLA-3001	RIO COLORADO - PLANTA GENERAL Y PERFIL LONGITUDINAL CON Y SIN PROYECTO
6395-HI-PLA-3002	RIO COLORADO - SECCIONES TRANSVERSALES 1 DE 4 - CON Y SIN PROYECTO
6395-HI-PLA-3003	RIO COLORADO - SECCIONES TRANSVERSALES 2 DE 4 - CON Y SIN PROYECTO
6395-HI-PLA-3004	RIO COLORADO - SECCIONES TRANSVERSALES 3 DE 4 - CON Y SIN PROYECTO
6395-HI-PLA-3005	RIO COLORADO - SECCIONES TRANSVERSALES 4 DE 4 - CON Y SIN PROYECTO
6395-HI-PLA-3006	RIO COLORADO - PLANTA GENERAL, T=100 Anos CON Y SIN PROYECTO
6395-HI-PLA-3007	BOCATOMA MANZANO - EJE HIDRÁULICO Q=0 m³/s PERFIL LONGITUDINAL Y SECCIONES TRANSVERSALES

SIMBOLOGÍA - <i>SYMBOLS</i>	
TERRENO NATURAL	
ENROCADO	
EJE HIDRÁULICO T=100 Años, Q=242.9 m³/s SIN PROYECTO	
EJE HIDRÁULICO T=100 Años, Q=242.9 m³/s CON PROYECTO	

1000

NOTAS - NOTES	
1.	TODAS LAS DISTANCIAS ESTAN EN METROS. ALL DIMENSIONS ARE IN METERS
2.	TODAS LAS COORDENADAS ESTAN EN METROS. DATUM WGS84 H19 ALL COORDINATES ARE IN METERS. GEODESIC DATUM WGS84 H19
3.	LAS ELEVACIONES (COTAS) EN EL PLANO ESTAN EN METROS SOBRE EL NIVEL MEDIO DEL MAR (msnm). ALL THE ELEVATIONS IN THE PLANE ARE IN METERS ABOVE THE AVERAGE LEVEL OF THE SEA (msnm).

Date	Description	Debit	Credit	Balance
	Opening Balance			
	Cash			
	Bank			
	Accounts Payable			
	Accounts Receivable			
	Inventory			
	Fixed Assets			
	Accumulated Depreciation			
	Equity			
	Retained Earnings			
	Dividends			
	Expenses			
	Revenue			
	Total			

REVISIONES-REVISIONS									
A02	08/05/21	PARA REVISION FOR REVISION	MAA	BRG	-	FUP	-		
A01	30/04/21	PARA REVISION FOR REVISION	MAA	BRG	-	FUP	-		
A00	31/03/21	PARA REVISION FOR REVISION	MAA	BRG	-	FUP	-		
REV	FECHA DATE	DESCRIPCION DESCRIPTION	PROY	REV	REV	APR	APR		

<div style="text-align: center;">  <h1 style="margin: 0;">ALTO MAIPO SpA</h1> <h2 style="margin: 0;">PROYECTO HIDROELÉCTRICO ALTO MAIPO</h2> </div>																													
CONTRATO / CONTRACTO: <div style="text-align: center; font-weight: bold; font-size: 1.2em;">STRABAG</div>			PROYECTISTA / DESIGNER: <div style="text-align: center;">  PÓYRÝ </div>																										
"AUTORIZACIÓN PARA EL PLANO" / "APPROVED FOR THE PLAN" <div style="display: flex; align-items: center; justify-content: space-around;">  <div> Gall Zeldler Associates Geotechnics Tunnel Design Engineering </div> </div>			<small> C.R. 10.000 GEOTECHNICAL ENGINEERING S.R. 10.000 GEOLOGICAL ENGINEERING </small>																										
AREA: <div style="font-size: 1.5em; font-weight: bold;">6300</div>		<div style="font-size: 1.5em; font-weight: bold;">SISTEMA LAS LAJAS</div>																											
<div style="font-weight: bold; margin-bottom: 5px;">RIO COLORADO</div> <div style="font-weight: bold; margin-bottom: 5px;">COLORADO RIVER</div> <div style="font-weight: bold; margin-bottom: 5px;">PLANTA GENERAL T=100 Años</div> <div style="font-weight: bold; margin-bottom: 5px;">GENERAL PLAN VIEW T=100 años</div> <div style="font-weight: bold; margin-bottom: 5px;">CON Y SIN PROYECTO</div> <div style="font-weight: bold; margin-bottom: 5px;">WITH OR WITHOUT PROJECT</div>																													
ESCALA - SCALE <div style="font-size: 1.2em; font-weight: bold; padding: 10px; text-align: center;">INDICADAS</div>		<table border="1" style="width: 100%; border-collapse: collapse;"> <thead> <tr> <th style="padding: 5px;">PROY. REV.</th> <th style="padding: 5px;">NOMBRE / NAME</th> <th style="padding: 5px;">FIRMA / SIGNATURE</th> <th style="padding: 5px;">FECHA / DATE</th> </tr> </thead> <tbody> <tr> <td style="padding: 5px;">REV M.S.</td> <td style="padding: 5px;">R. MARTINEZ</td> <td></td> <td style="padding: 5px;">31/03/2021</td> </tr> <tr> <td style="padding: 5px;">LIDER</td> <td style="padding: 5px;">B.GRAVO</td> <td></td> <td style="padding: 5px;">31/03/2021</td> </tr> <tr> <td style="padding: 5px;">APR.</td> <td style="padding: 5px;">P.FURRER</td> <td></td> <td style="padding: 5px;">31/03/2021</td> </tr> <tr> <td style="padding: 5px;">GEOLÓGICO</td> <td></td> <td></td> <td style="padding: 5px;"></td> </tr> <tr> <td style="padding: 5px;"></td> <td></td> <td></td> <td style="padding: 5px;">N° / DATE</td> </tr> </tbody> </table>				PROY. REV.	NOMBRE / NAME	FIRMA / SIGNATURE	FECHA / DATE	REV M.S.	R. MARTINEZ		31/03/2021	LIDER	B.GRAVO		31/03/2021	APR.	P.FURRER		31/03/2021	GEOLÓGICO							N° / DATE
PROY. REV.	NOMBRE / NAME	FIRMA / SIGNATURE	FECHA / DATE																										
REV M.S.	R. MARTINEZ		31/03/2021																										
LIDER	B.GRAVO		31/03/2021																										
APR.	P.FURRER		31/03/2021																										
GEOLÓGICO																													
			N° / DATE																										
<div style="font-weight: bold; margin-top: 10px;">AS SPECIFIED</div>																													
N° PLANO / DRAWING NUMBER:																													
<div style="font-size: 1.5em; font-weight: bold; padding: 10px;">6395-HI-PLA-3006</div>																													
					REV <div style="border: 2px solid black; width: 40px; height: 40px; margin: auto; transform: rotate(45deg); display: flex; align-items: center; justify-content: center; margin: 0 auto;"> <div style="transform: rotate(-45deg);">A</div> </div>																								